



2012

**ОТЧЕТ ПРЕЗИДИУМА УСА
О ДЕЯТЕЛЬНОСТИ
ПРЕЗИДИУМА И
АССОЦИАЦИИ**



Основным видом членства в Ассоциации является
ИНДИВИДУАЛЬНОЕ

Членский состав УСА

Численность членов УСА



начало

Год	Украина	Зарубежье	Всего
1992	383	37	420
1993	373	87	460
1994	223	119	342
1995			315
1996			149
1997	157	39	196
1998	157	28	185
1999	114	41	155
2000	95	30	125
2001	104	31	135

Численность членов УСА



продолжение

Год	Украина	Зарубежье	Всего
2002	93	21	114
2003	164	36	200
2004	182	44	226
2005	179	41	220
2006	174	50	224
2007	173	58	231
2008	157	53	210
2009	163	43	206
2010	132	63	195
2011	150	36	186
2012	214	54	268

Численність членів УСА по країнам

	268
 Україна	214
 Росія	33
 Ізраїль	7
 Білорусь	5
 Молдова	3
 Болгарія	1
 Литва	1

Численность членов УСА по городам (Украина)

Киев	42
Севастополь	24
Тернополь	19
Черновцы	17
Одесса	15
Ялта	13
Чертков	9
Симферополь	8
Харьков	8
Днепропетровск	5
Донецк	5
Полтава	4
Ужгород	4
Хмельницький	4
Львов	3
Новая Каховка	3
Днепродзержинск	2
Ивано-Франковск	2
Мариуполь	2
Мелитополь	2

Новоселица	2
Саки	2
Феодосия	2
Алушта	1
Запорожье	1
Калиновка	1
Коломыя	1
Мукачево	1
Байковцы	1
Давыдковцы	1
Мамалыга	1
Михиринцы	1
Мизюринцы	1
Пьядики	1
Свитязь	1
Стрыбиж	1
Писочин	1
Балабино	1
Костриживка	1
Чугуев	1

Численность членов УСА по клубам

начало

КСК	32
Черновицкий СК «Троглодит»	19
Чертковский СК «Кристал»	18
Тернопольский КС «Подолье»	15
Севастопольский СК «Зеленые Камнееды»	15
Севастопольский СК «Геликтит»	13
Ялтинская спелеосекция Горного клуба им.Дмитриева	12
Одесская спелеоэкспедиция «Поиск»	12
Харьковский СК «Вариант»	10
Ужгородский ПК «Лунх»	5
Днепровский СК	5
Полтавский КС «Полтава-спелео»	4
Хмельницкий «Походный клуб»	3
Ново-Каховский СК «Бездна»	3
Донецкий СК «Неизведанные земли»	3
БССС	3
Ассоциация Спелеологов Севастополя «Севастополь-Спелео»	3
Хмельницкий СК «Атлантида»	2
Феодосийский СК «Кораллит»	2
СК «Свой путь»	2

Численность членов УСА по клубам

продолжение

СК «ВИГ-Танк»	2
Одесский МКС «Мория»	2
Новоселицкий СК «Золушка»	2
Мелитопольский СК «Каскад»	2
Львовский СК «Циклоп»	2
Ивано-Франковский СК «Протей»	2
Днепропетровский СТК «Живые»	2
ДМШАС	2
Хортица, Патерна-Запорожье	1
Тернопольский СК «Лабиринт»	1
СК «Мединститут»	1
Симферопольский СТК «Альтернатива»	1
Оникс-Тур	1
Крымский ГСК	1
Костриживский СТК «Каскад»	1
Киевский СК «Карст»	1
Днепроруднинский СК «Скиф»	1
Группа «Нагуаль-team»	1
<i>Спелеологи без клуба</i>	<i>19</i>
<i>Зарубежные клубы</i>	<i>42</i>


Первичные организации УСА



Киевский
спелеологический
Клуб



Черновицкий
спелеоклуб «Тоглодит»




Чертковский клуб
спелеологов «Кристал»




Тернопольский клуб
спелеологов «Подолье»



Севастопольский
спелеоклуб
«Зеленые камнееды»



Севастопольский
спелеоклуб
«Геликтит»



Спелеосекция
Ялтинского городского
горного клуба
им.Дмитриева



Одесская
спелеоэкспедиция
«Поиск»



Харьковский
спелеологический клуб
«Вариант»


Израильская
Ассоциация ЭВСИС
«Дельта»

Днепровский
спелеоклуб



Ужгородский ПК
«Lynx»

Президиум УСА 2012-2013



Павел Куприч - Президент



Юрій Касьян
Вице-Президент



Владимир Снігур
Вице-Президент



Віталій Косякин
Член Исполкома



Віталій Андраш
Член Исполкома



Богдан Ридуш
Член Правління



Геннадий Самохин
Член Правління



Катерина Медведева
Член Правління



Владимир Наседкин
Член Правління



Николай Коркоза
Член Правління



Андрей Верченко
Член Правління



Комиссии и секции являются рабочими органами Ассоциации, организующими и координирующими деятельность по различным направлениям спелеологии и выполняющие специализированные функции

Комиссии и секции УСА

Комиссии и секции УСА



Учебно-методическая Комиссия

Юрий Касьян

Комиссия по учету и документации пещер

Александр Климчук

Комиссия палеонтологии и археологии

Богдан Ридуш

Комиссия искусственных подземных полостей

Александра Букаренко

Комиссия по слетам и соревнованиям

Юрий Мальчиков

Секция спелеоподводных исследований

Геннадий Самохин

Статистическая Комисия

Павел Куприч

Комиссия ветеранов УСА

Валерий Шакалов

Секция горизонтальной спелеологии

(Место вакантно)

Комиссия «Дети и пещеры»

(Место вакантно)

Учебно-методическая Комиссия



Координатор Юрий Касьян

- ◎ 8-12 февраля, пещера Млынки. Семинар УСА по топосъемке горизонтальных пещер. 40 участников из Украины, Беларуси, Молдовы, России.
- ◎
- ◎ Курс спасательные операции в пещерах. Крым, Караби , 7-16 мая. 25 участников.
- ◎
- ◎ Сборы спелеологической подготовки первого и второго уровней.
- ◎ Крым, Караби, 24 июня - 5 июля. 11 участников.

Комісія по учету і документації печер



Координатор Александр Климчук

- Основной задачей Комиссии является ведение учета и документации печер Украины - организация и осуществление систематической работы по накоплению, обработке, систематизации и сохранению материалов разведывания и документации печер спелеологами, спелеологическими группами и клубами и другими лицами и организациями.
-
- Кадастр печер Украины ведется на базе Украинского Института спелеологии и карстологии, на основе данных, представляемых спелеологами, клубами и группами, как через региональные центры по учету и документации печер и проекты УСА, так и напрямую в УИСК. Наибольшей активностью в пополнении Кадастра в 2012 году отличались спелеологи Одессы (проект «Морские пещеры»), Севастополя и Ялты.
-
- Итоговые перечни печер публикуются на сайтах УИСК (полный перечень) и УСА (перечень крупных печер).
-
- На данный момент в Кадастр входит **2151 пещера**, из которых около 70 поставлено на кадастровый учет в течение 2012 года. Создана онлайн-система представления первичных данных в Кадастр, доступная всем спелеологам. 35 печер в течение года поступило в Кадастр через эту онлайн-систему.
-
- Комиссия, вместе с региональными центрами и проектами, ведет постоянную работу по уточнению и дополнению учетных данных Кадастра, а также по совершенствованию методики и форм учета.

Комісія палеонтології и археології



Координатор Богдан Ридуш

- 21-31 січня. Дослідження відкладів і викопної фауни печери Еміне-Баїр-Хосар (Чатир-даг), за підтримки Центру спелеотуризму «Онікс-тур». 7 чоловік.
-
- 28 квітня - 02 травня с.Мала Уголька. Палеонтологічні дослідження у печерах. 4 чоловіка.
-
- 5-11 серпня, палеонтологічні дослідження в печері Озерній (Тернопільський спелеоклуб «Поділля»).
-
- 02-14 вересня. Дослідження відкладів і викопної фауни печер Еміне-Баїр-Хосар, а також Примули, Павучої та інших (Чатир-даг), промивка відкладів. 6 чоловік (Чернівці) а також польські колеги з Вроцлава і Варшави, за підтримки Центру спелеотуризму «Онікс-тур».
-
- Протягом року палеонтологічні матеріали з печер України надсилали спелеологи Києва, Дніпропетровська, Сімферополя, Севастополя, за що їм велика подяка.

Комиссия искусственных подземных полостей



Координатор Александра Букаренко

- Экспедиция «Зимняя Одесса».
- Мероприятие было проведено в рамках ежегодной исследовательской экспедиции Одесского клуба «Поиск», по картированию подземных шахт-каменоломен. К уже имеющимся более чем 100 км лабиринтов системы «Холодная Балка» было добавлено 23 км ходов, нанесённых на карту. В том числе и затопленных участков. Велись работы по фиксации старинных изображений и партизанских стоянок.
- В экспедиции приняли участие спелеологи Харькова, Санкт-Петербурга, Киева, Одессы, всего около 30 человек.
- Руководил экспедицией - Грек Игорь Олегович (Одесса).
- Экспедиции по просторам Украины.
- Различными группами энтузиастов проводились исследования искусственных подземелий Хмельницкой, Николаевской областей, Керченского полуострова.
- Пополнение кадастра ИПП.
- Полученные результаты полевых исследований пополняют кадастр ИПП Украины.

Комиссия по слетам и соревнованиям



Координатор Юрий Мальчиков

- 25-27 мая, г.Киев. Спелеологический слёт "Днепровские кручи" 2012
- Мероприятие проводилось силами активистов Киевского Спелеологического Клуба и спелеологами других клубов.
- Генеральный спонсор соревнований - магазин снаряжения и экипировки для спорта, туризма и активного отдыха НОМАД.
- Спонсоры соревнований - интернет магазин VOBINA, производство снаряжения для работы на верёвке СМЕ, компания SkyPark, Центр Полиграф.
- Расходы на проведение слёта за счёт активистов КСК.
- Отдельная благодарность за помощь в организации Олегу Климчуку (Киев CaveX), проект CDP.
- Был проведен этап Чемпионата Украины по спелеотехнике.
- В слёте суммарно приняло участие ~200 человек.
- В протоколе соревнований зарегистрировано 63 участника.
- Представительство по странам: Украина (46), Республика Беларусь (14), Российская Федерация (2), Литва (1).
- Представительство по клубам: Киев КСК (15), Харьков Вариант (5), Полтава-спелео (4), Киев CaveX (1), Минск Гелектит ТМ (14), Киев Свой
- Путь (7), Киев СК Земляне (3), Новая-Каховка СК Бездна (1), Симферополь КГСК (1), Чертков Кристал (2), Одесса (2), Самара Жигули-Спелео (2), Тернополь СК Подолье (1), Вильнюс Spelaion (1), Хмельницкий (1).
- В слёте приняла участие детская организация Центр Внешкольной Работы Святошинского района г.Киева.
- Детские соревнования: 11 детей.
-
- 21-23 сентября, пгт.Симеиз, Крым, гора Кошка (Крыло Лебедя).
-
- XX открытый Чемпионат Украины по спелеотехнике "Путешествие по вертикали" Симеиз-2012
- Мероприятие проводилось силами активистов комиссии по слётам и соревнованиям УСА.
- Генеральный спонсор соревнований - КСС Крыма.
- Спонсоры соревнований - магазин Extreme-team (Симферополь) и магазин 4 сезона (Полтава).
- Были проведены соревнования по индивидуальной технике SRT и на дистанции спелео-связка.
- В слёте суммарно приняло участие ~50 человек.
- В протоколе соревнований зарегистрировано 24 участника.
- Представительство по странам: Украина, Российская Федерация, Беларусь.


Секция спелеоподводных исследований



Координатор Геннадий Самохин

- Пещера-источник Крестовый. Исследование и инженерные работы в третьем сифоне.
-
- Первопрохождение сифона в пещере Джур-Джур (170/-13).
-
- Исследование сифонов в пещерах Кара-коба и Васильки (Долгоруковская яйла).
-
- Прохождение сифона в пещере Ларисанина и работа в засифонной части (Долгоруковская яйла).
-
- Учебно-тренировочные погружения в Черном море и карьерах Крыма.
-
- Продолжение исследования сифона в пещере Пания (250/-42) Большой каньон Крыма, Ай-Петри. Пройдена узость на -32 м.
-
- Исследование сифона в пещере Черная (200/-20). Байдарская долина.
- Разбор завала перед входом в пещеру и прохождение сифона в пещере Огненный грифон (Байдарская долина)

Статистическая Комиссия



Координатор Павел Куприч

- Продолжает заниматься сбором информации о деятельности спелеоклубов.

Комісія ветеранів УСА



Координатор Валерій Шакалов

- ⦿ Формируется база данных по ветеранам
- ⦿ Регулярные поздравления именинников на сайте УСА
- ⦿ Организуются ветеранские спортивно-тренировочные штурмы пещер




Главной целью Ассоциации является всемерное содействие и развитие спелеологической деятельности на местах, осуществляемой как клубами и секциями, так и индивидуальными членами.

Деятельность УСА

Издательская деятельность



Продолжается выпуск журнала «Свет», который теперь выходит в новом формате



Спасотряд УСА



В сентябре этого года Спасательный отряд УСА участвовал в спасательной операции в пещере им.Илюхина, Арабика. Фотоотчет о ходе операции можно посмотреть на сайте УСА.





Исследовательский проект УСА – это форма концентрации и организации усилий спелеологов на определенных задачах под эгидой Ассоциации

Проекты УСА

Зов Бездны

Координатори : *Александр Климчук, Юрий Касьян, Николай Соловьев, Геннадий Самохин*

Експедиція в печери Орто Балагана.

Пещера Крубера-Воронья – **2196 метров. Новый рекорд мира!!!**

Пещерная система Арабикская.



Мамут-Чокрак

Координаторы : Сергей Кебец, Илья Турбанов

В течении 2012 года были выполнены:

- инженерные работы по расширению перспективного меандра в конце Мышиного хода.
 - пройдена одна из перспективнейших узостей в пещере Мамут-Чокрак (меандр в конце Мышиного хода), разработки которой продолжались с 2010 года. В ходе осуществления разведывательного первопрохода длительностью около шести часов удалось пройти более 500 метров новых ходов, галерей и залов. Пещера в новой части имеет очень сложную морфологию, с амплитудой более 50 м. Местами передвижение затруднено глубокими полусифонами, заглиненными подъемами и спусками, а также технически сложными узостями. Однако наряду со всем выше перечисленным имеются залы большого объема. В новооткрытой части пещеры один из залов было решено назвать в честь «50-летия Севастопольской спелеологии».
 - разведано не менее 1 км новых галерей и залов. Выполнена топосъемка основной ветки хода «Глиняное счастье, в том числе обнаружен один из красивейших ходов пещеры, названный - «Подарок Камнеедам». Также удалось в конце основного хода новой части пещеры обнаружить уровень артезианских вод Байдарской котловины.
 - окончательно выполнена навеска на вертикальных участках ходе «Глиняное счастье», вплоть до конденсационного озера, над которым провешен траверс и троллей для транспортировки мешков;
 - построены площадки под ПБЛ;
 - инженерными методами расширены две узости на пути к ПБЛу;
 - в новой части пещеры, за ходом «Подарок Камнеедам», разведано несколько ранее неизвестных ходов и залов, среди которых наибольшее впечатление на первопроходцев произвел зал, получивший название - "Инвайт";
 - Владислав Панин (Симферополь) с применением спелеоподводного оборудования прошел два сифона в Тектоническом ходе.
- Всего за 2012 год в экспедициях организованных спелеоклубом «Зеленые Камнееды» в пещеру Мамут-Чокрак приняли участие более 50-ти спелеологов (ЯСС, КГСК, КСК, белорусский спелеоклуб "Geliktit-ТМ" и другие).




Кадастр пещер Ивано-Франковской области



Координатори: Павел Куприч, Богдан Ридуш

Сделана топосъемка пещер: Тектоническая, Йети, Текто.
Картоматериалы по 81 пещере, оцифрованы (иллюстратор).
Паспорта на пещеры в процессе заполнения.




МИШКАР



Координатори : Юрій Касьян, Андрей Верченко

Все продовжується. В кадастрі Караби – 439 печер.
Установлено 229 марок.



Кизил-Коба

КИЗИЛ-КОБА

Совместно с Русским Географическим Обществом

Координатор : Геннадий Самохин, Алексей Шелепин

Проведено 2 експедиції. Открыт крупнейший зал им.В.Н.Дублянского. Создана 3х-мерная модель пещеры. Протяженность пещеры составила 24000м.



Обводненные пещеры Крыма

Совместно с Русским Географическим Обществом

Координатор : Геннадий Самохин, Любовь Гомарева, Юрий Евдокимов

Пещера-источник Крестовый. Исследование и инженерные работы в третьем сифоне.

Первопрохождение сифона в пещере Джур-Джур (170/-13).

Исследование сифонов в пещерах Кара-коба и Васильки (Долгоруковская яйла).

Прохождение сифона в пещере Ларисанина и работа в засифонной части (Долгоруковская яйла).

Продолжение исследования сифона в пещере Пания (250/-42) Большой каньон Крыма, Ай-Петри. Пройдена узость на -32 м.

Исследование сифона в пещере Черная (200/-20). Байдарская долина.

Разбор завала перед входом в пещеру и прохождение сифона в пещере Огненный грифон (Байдарская долина)






2012

НОВОЕ В УСА

Новое в УСА за 2012 год

Реорганизация журнала «Свет» – теперь журнал выходит в новом формате



Членские удостоверения – Ассоциация начала выпуск новых пластиковых удостоверений

Сайт УСА – начал работу новый сайт УСА с новым оформлением, удобным размещением информации об Ассоциации и ее деятельности на трех языках (украинском, русском, английском).

